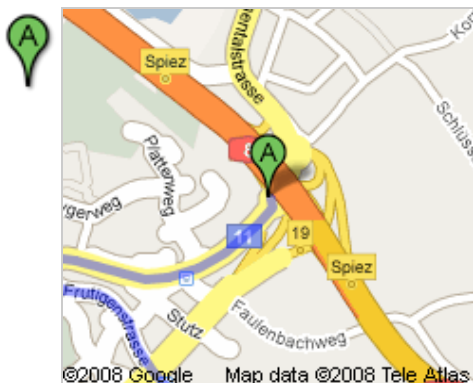




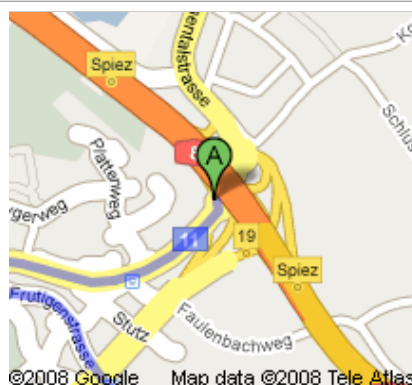
Route nach Aeschiriedstrasse 21, 3703 Aeschi bei Spiez

6.6 km – ca. 10 Minuten



Autobahnausfahrt Spiez

1. Süd Richtung 11/Simmentalstrasse



13 m weiter
gesamt 13 m



2. Rechts halten bei 11/Simmentalstrasse (Schilder nach Frutigen/Adelboden/ Kandersteg/Spiezwiler)



0.4 km weiter
gesamt 0.4 km



3. Bei Frutigenstrasse links abbiegen Ca. 2 Minuten



1.0 km weiter
gesamt 1.4 km

4. **Links** halten bei **Stegweidstrasse**

Ca. 1 Minute.



1.1 km weiter
gesamt 2.6 km

5. **Rechts** halten bei **Plätzli**



74 m weiter
gesamt 2.6 km

6. Weiter auf **Aeschstrasse**

Ca. 2 Minuten



1.1 km weiter
gesamt 3.7 km

7. Weiter auf **Bühlen**



0.4 km weiter
gesamt 4.1 km

8. Weiter auf Hondrichstrasse

Ca. 1 Minute.



0.8 km weiter
gesamt 4.9 km

9. Im Kreisverkehr zweite Ausfahrt (Scheidgasse) nehmen

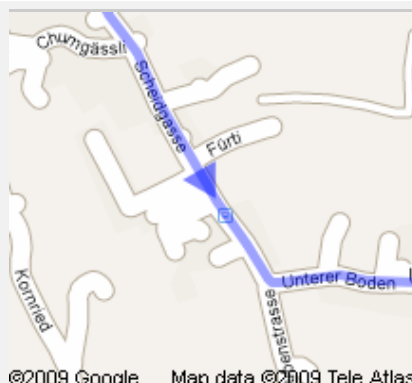
Ca. 2 Minuten



0.9 km weiter
gesamt 5.8 km

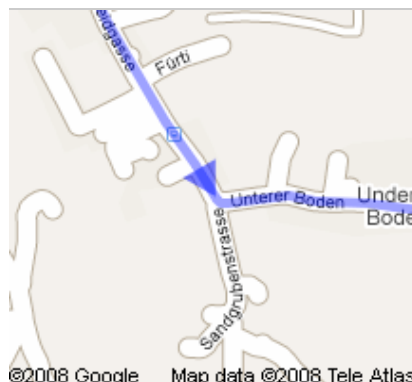


10. Links halten bei Goldernstrasse



0.2 km weiter
gesamt 6.0 km

11. Weiter auf Unterer Boden



0.3 km weiter
gesamt 6.3 km

12. Geradeaus auf **Wachthubel**

Das Ziel befindet sich links

0.3 km weiter
gesamt 6.6 km



Aeschiriedstrasse 21, 3703 Aeschi bei Spiez

Diese Wegbeschreibung dient nur zu Planungszwecken. Es ist möglich, dass die Verkehrsverhältnisse aufgrund von Baustellen, Verkehr, Wetter oder anderen Ereignissen von den in der Karte dargestellten Suchergebnissen abweichen können. Sie sollten daher Ihre Route entsprechend planen. Sie müssen alle Zeichen oder Hinweise bezüglich Ihrer Route beachten.

Kartendaten ©2009 Tele Atlas